

Схема теплоснабжения Кусотинского сельского поселения Мухоршибирского района Республики Бурятия

Схема существующего и планируемого теплоснабжения у. Кусоты фрагмент территории



Условные обозначения инженерных сетей, сооружений





-  здание котельной
-  сети теплоснабжения существующие
-  сети перспективного теплоснабжения
-  существующие подключенные потребители
-  колодец
-  Водонапорная башня
-  Скважина

						Схема теплоснабжения Кусотинского сельского поселения Мухоршибирского района Республики Бурятия		
Изм.	Колуч.	Лист	№ уч	Подпись	Дата	Стадия	Лист	Листов
Разработал	Крылов И.В.						1	1
						Схема существующего и планируемого теплоснабжения у. Кусоты фрагмент территории, Условные обозначения		
						г. Вологда		